

INŽINERINIO STATINIO RIBOS
PAŽYMĖTOS KADASTRO ŽEMĖLAPYJE

207 - 99 - 22
(data)

VI REGISTRU CENTRO UTENOS FILIALAS

Kad. sp. 6146 W Vaidas Šapoka
(pareigos) (parašas) (V. Pavardė)



SUDERINTA
Kadastro GIS grupės vadovė

Romutis Valentukevičius

20016 m. 12 12 d.

Vyresnioji kadastro specialistė

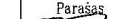
1. Iva Jukzeite / 2016 12 12


Unikalo nr.	4400-4432-3422
Gatvė	Turistų g.
Kaimas (miestelis)	
Miestas (rajonas)	Ignalinos m.
Savivaldybė	Ignalinos r. savivaldybė



UAB "Gerepa"

Kvalifikacijos pažymėjimo Nr. 2M-M-734 (A.Gelumausko)

Pareigos	Parašas	Vardas, pavardė	Data
Matininkas		A. Gelumbauskas	2016-11-23
Lapų skaičius	Lapo Nr.		
3	1		



Kelias (galvė)	Turistų g.
Kaimas (miestelis)	
Miestas (rajonas)	Ignalina
Savivaldybė	Ignalinos r. savivaldybė
Kelio ruožas	0,015km-0,414km
Unikalus Nr.	4400-4432-3422

KELIO PLANAS M 1:500

KOORDINACIŲ ŽINIARAŠTIS

Koordinacijų sistema: LKS'94													
Kelio riba			Kelio ašis				Kelio riba			Kelio ašis			
taško Nr.	X	Y	taško Nr.	atskaitos taško km	X	Y	taško Nr.	X	Y	taško Nr.	atskaitos taško km	X	Y
1	6135846,16	636334,07	28	0,015	6135846,08	636327,87							
2	6135819,36	636328,07	29	0,034	6135828,16	636322,89							
3	6135754,47	636313,98	30	0,056	6135806,94	636316,96							
4	6135753,86	636313,74	31	0,084	6135779,23	636309,26							
5	6135732,40	636305,40	32	0,101	6135763,01	636304,77							
6	6135720,77	636302,48	33	0,132	6135733,71	636296,06							
7	6135720,53	636298,70	34	0,146	6135719,74	636292,24							
8	6135712,32	636296,45	35	0,161	6135705,75	636288,50							
9	6135705,16	636298,66	36	0,188	6135679,65	636281,70							
10	6135700,13	636296,10	37	0,201	6135666,79	636278,42							
11	6135662,35	636286,07	38	0,203	6135665,07	636277,99							
12	6135655,61	636284,28	39	0,209	6135658,78	636276,30							
13	6135611,00	636271,44	40	0,212	6135656,54	636275,77							
14	6135579,83	636262,59	41	0,240	6135628,82	636268,24							
15	6135561,61	636256,72	42	0,262	6135607,58	636262,41							
16	6135522,07	636242,05	43	0,270	6135599,68	636260,42							
17	6135474,06	636193,61	44	0,287	6135584,27	636255,65							
18	6135485,80	636180,76	45	0,303	6135568,68	636249,90							
19	6135492,21	636188,57	46	0,313	6135559,43	636246,62							
20	6135537,77	636234,53	47	0,314	6135558,55	636246,34							
21	6135585,91	636252,39	48	0,324	6135548,49	636243,48							
22	6135654,89	636269,30	49	0,329	6135543,90	636241,66							
23	6135668,38	636272,98	50	0,335	6135538,55	636239,02							
24	6135744,96	636294,50	51	0,341	6135533,96	636236,01							
25	6135799,00	636309,44	52	0,350	6135527,05	636229,51							
26	6135802,91	636310,52	53	0,368	6135514,85	636216,85							
27	6135846,01	636322,16	54	0,373	6135511,32	636213,27							
			55	0,394	6135496,45	636197,98							
			56	0,403	6135490,43	636191,94							
			57	0,414	6135482,61	636184,25							

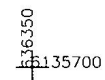
Žiniaraštį sudarė:

Matininkas
(vykdytojo pareigos)



(parašas)

A. Gelumauskas
(vardas ir pavardė)



INŽINERINIO STATINIO RIBOS
PAŽYMĖTOS KADASTRO ŽEMĖLAPYJE

2017 - 06 - 20
(data)

VI REGISTRU CENTRO UTENOS FILIALAS

Kad. sk. dujų Valdas Šapoka
(pašalpos) (parašas) (p. pavardė)




JUDERINTA
Kadastro GIS grupės vedėjas

Romutis Valentukevičius
2006 m. 12 12 d.

Laiva Jukraite 2006 12 12

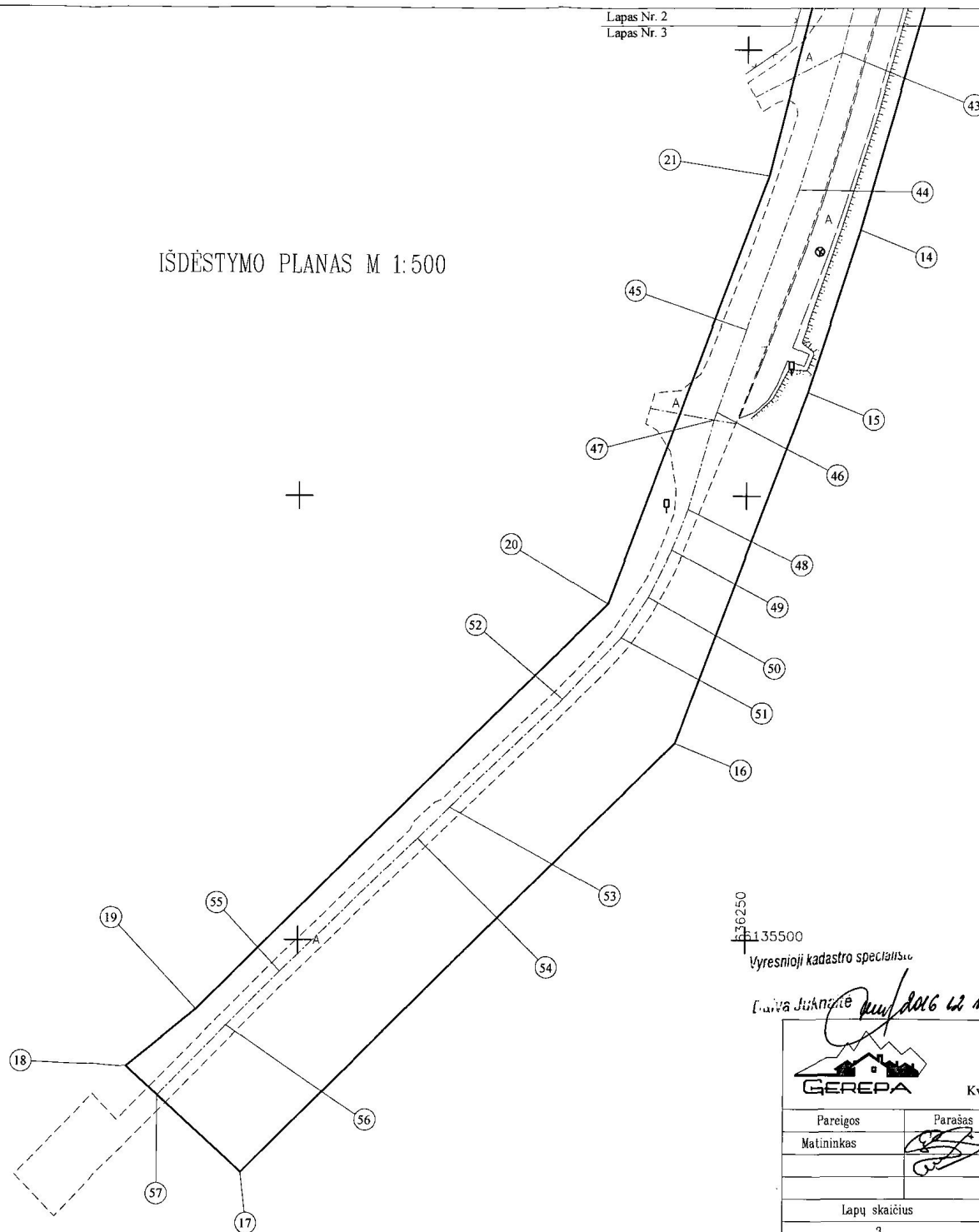


Kvalifikacijos pažymėjimo Nr. 2M-M-734 (A.Gelumbauskio)

Pareigos	Parašas	Vardas, pavardė	Data
Matininkas		A. Gelumauskas	2016-11-23
Lapų skaičius	Lapo Nr.		
3	2		



IŠDĖSTYMO PLANAS M 1:500



INŽINERINIO STATINIO RIBOS
PAŽYMĖTOS KADASTRO ŽEMĖLAPYJE
2017-09-20
VI REGISTRU CENTRO UTENOS FILIALAS
Kad. sp. elap. Valdas Sapoka
(pareigos) (parašas) (pavardė)



SLUDERINTA
Kadastro GIS grupės padalinys
Romutis Vėlėntukevičius
2017 m. 12 12 d.

36250
135500
Vyresnioji kadastro specialistė
Erika Juankaitė



UAB "Gerepa"
Kvalifikacijos pažymėjimo Nr. 2M-M-734 (A.Gelumausko)

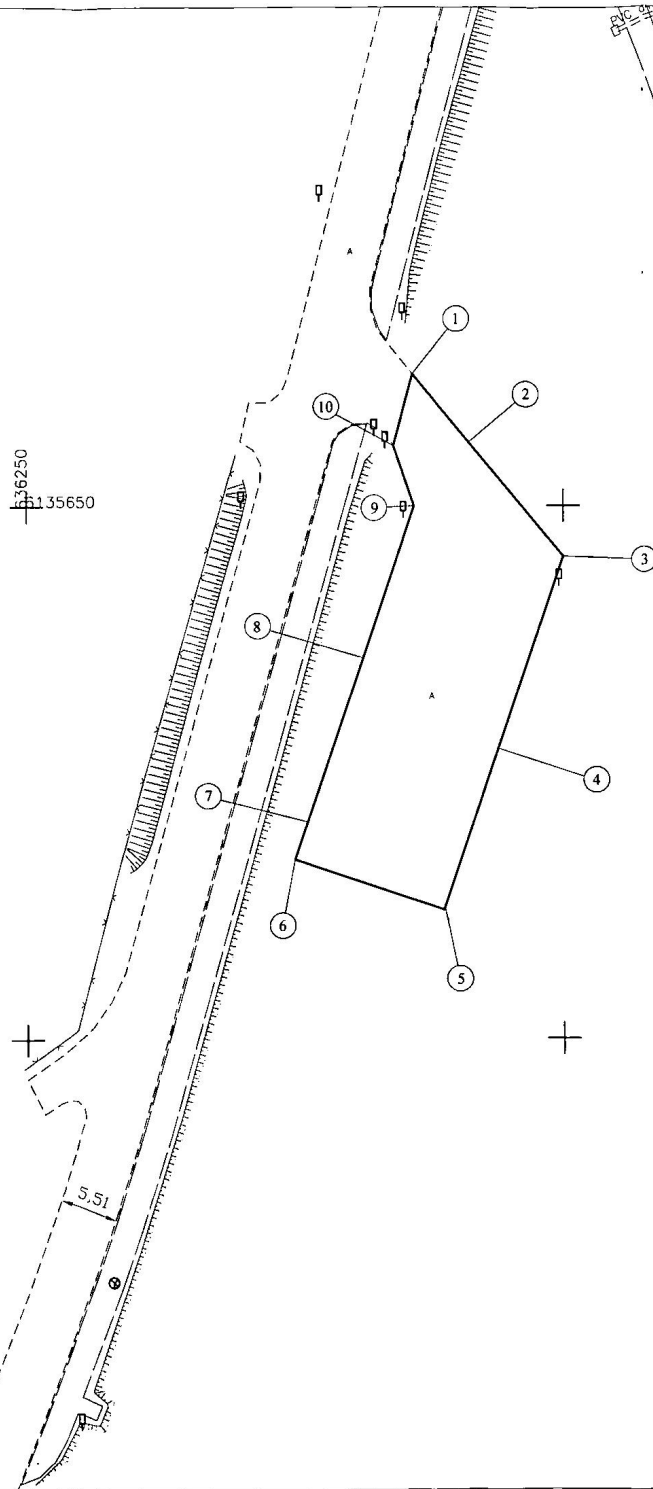
Pareigos	Parašas	Vardas, pavardė	Data
Matininkas		A. Gelumauskas	2016-11-23
Lapų skaičius	Lapo Nr.		
3	3		



Išdėstymo schema



136250
135650



IŠDĖSTYMO PLANAS M 1:500

INŽINERINIO STATINIO RIBOS
PAŽYMĖTOS KADASTRO ŽEMELAPYJE
2016-09-22
(data)
VI REGISTRŲ CENTRO UTENOS FILIALAS
Valdas Šapoka
(pareigos) (parašas) (v. pavardė)



UDERINTA
Kadastro GIS grupės vedėjas

Vyresioji kadastro specialistė

Romutis Valentukevičius

2016 m. 12 28 d.

Unikalus nr.	4400-4432-3433
Gatvė	Turistų g.
Kaimas (miestelis)	
Miestas (rajonas)	Ignalinos m.
Savivaldybė	Ignalinos r. savivaldybė

GEREPA

UAB "Gerepa"

Kvalifikacijos pažymėjimo Nr. 2M-M-734 (A. Gelumbausko)

Pareigos	Parašas	Vardas, pavardė	Data
Matininkas		A. Gelumbauskas	2016-11-23
Lapų skaičius		Lapo Nr.	
1		1	

Objekto pavadinimas	Aikštelė
Galve	Turnišių g.
Kaimas (miestelis)	
Miestas	Ignalinos m.
Savivaldybė	Ignalinos r. savivaldybė

ISDĖSTYMO PLANAS M 1:500

KOORDINACIŲ ŽINIARAŠTIS

Koordinacių sistema: LKS'94

taško Nr.	X	Y	taško Nr.	X	Y	taško Nr.	X	Y	taško Nr.	X	Y	taško Nr.	X	Y
1	6135662,35	636286,07												
2	6135655,93	636291,31												
3	6135645,27	636300,00												
4	6135627,23	636293,99												
5	6135612,07	636288,96												
6	6135616,85	636274,96												
7	6135620,37	636276,16												
8	6135635,76	636281,39												
9	6135649,99	636286,21												
10	6135655,61	636284,28												

Žiniaraštį sudarė:




(vykdytojas)
A.V.

(paršas)

A. Gelumauskas

(vardas ir pavardė)

Išdėstymo schema



IŠDĖSTYMO PLANAS M 1:500

 136350
 135700

INŽINERINIO STATINIO RIBOS
PAŽYMĖTOS KADASTRO ŽEMĖLAPYJE

2016-09-20 (data)

VI REGISTRY CENTRO UTENOS FILIALAS

Ud. sp. d. (pareigos) Valdas Savona (pavardė) (to name)

Unikalus nr.	4400-4432-3444
Galvė	
Kaimas (miestelis)	
Miestas (rajonas)	Ignalinos m.
Savivaldybė	Ignalinos r. savivaldybė

GEREPA

UAB "Gerepa"

Kvalifikacijos pažymėjimo Nr. 2M-M-73.4 (A. Gelumausko)

Pareigos	Parašas	Vardas, pavardė	Data
Matininkas		A. Gelumauskas	2016-11-23
Lapų skaičius		Lapo Nr.	
1		1	

UAB "Gerepa" Private limited liability company

KADASTRO TVARKYTOJAS

Vyresnioji kadastro specialistė

Laila Juknaitė

2016 12 12

SUDERINTA

Kadastro GIS grupės vadovas

Romutis Valentukevičius

2016 m. 12 12 P. d.

Objekto pavadinimas	Pėsčiųjų takas
Galvė	
Kaimas (miestelis)	
Miestas	Ignalinos m.
Savivaldybė	Ignalinos r. savivaldybė

IŠDĖSTYMO PLANAS M 1:500

KOORDINACIŲ ŽINIARAŠTIS

Koordinacių sistema: LKS'94

taško Nr.	X	Y	taško Nr.	X	Y	taško Nr.	X	Y	taško Nr.	X	Y	taško Nr.	X	Y
1	6135720,53	636298,70	36	6135641,87	636348,19									
2	6135716,07	636300,44	37	6135649,54	636336,49									
3	6135705,87	636304,39	38	6135651,86	636333,20									
4	6135694,67	636308,66	39	6135660,30	636323,37									
5	6135674,53	636316,54	40	6135664,73	636319,35									
6	6135671,81	636317,80	41	6135670,56	636315,59									
7	6135665,99	636321,64	42	6135673,30	636314,26									
8	6135662,28	636325,00	43	6135692,85	636306,68									
9	6135653,82	636334,83	44	6135703,07	636302,66									
10	6135652,07	636337,26	45	6135708,60	636300,48									
11	6135644,94	636348,11	46	6135711,02	636299,31									
12	6135633,99	636364,84	47	6135712,27	636297,90									
13	6135632,04	636368,29	48	6135712,32	636296,45									
14	6135630,03	636372,86												
15	6135628,47	636377,61												
16	6135624,76	636390,06												
17	6135623,11	636396,20												
18	6135625,09	636396,66												
19	6135624,69	636398,15												
20	6135622,74	636397,67												
21	6135619,22	636413,24												
22	6135617,72	636420,08												
23	6135615,66	636432,89												
24	6135612,98	636449,77												
25	6135611,17	636445,14												
26	6135613,19	636432,24												
27	6135615,29	636419,44												
28	6135616,75	636412,61												
29	6135620,33	636397,06												
30	6135621,76	636391,28												
31	6135622,34	636389,30												
32	6135626,35	636375,94												
33	6135627,60	636372,14												
34	6135629,54	636367,56												
35	6135632,02	636363,22												

Žiniaraštį sudarė:



(parašas)

A Gelumbauskas

(vardas ir pavardė)